

-Formular pentru persoane fizice -

NR. 159/18.09.2018

OFERTA DE VÂNZARE TEREN

Subsemnatul/Subsemnata¹⁾, MOLDOVAN FLORICA M CNP / având
adresa de comunicare în: localitatea, str. nr., bl.

judetul/sectorul ARAD, codul poștal
e-mail tel. 0770 564 817


Subsemnatul/Subsemnata¹⁾, MOLDOVAN GEORGHE CNP având
adresa de comunicare în: localitatea, str. nr., bl.

judetul/sectorul ARAD, codul poștal
e-mail tel.

vindem teren agricol situat în extravilan, în suprafață de 0,32 (ha), la prețul de
9650 (lei)²⁾ NOVA MI SOSE SUTE ANCI ZELI

Condițiile de vânzare sunt următoarele:

Date privind identificarea terenului



Specificare	Informații privind amplasamentul terenului						Categoria de folosință ³⁾ (**)	Obs.
	Comuna/ Județul (*)	Suprafața (ha) (*)	Număr cadastral (**)	Număr de carte funciară (**)	Număr tarla/lot (**)	Număr parcelă (**)		
Se completează de către vanzător	<u>SICIA</u>	<u>0,32</u>	<u>309923</u>	<u>309923</u>	<u>188</u>	<u>687/42</u>		
Verificat primărie ⁴⁾								

Cunoscând că falsul în declarații se pedepsește conform Legii nr. 286/2009 privind Codul penal, cu modificările și completările ulterioare, declar că datele sunt reale, corecte și complete.

Vanzător/Împuternicit,

(numele și prenumele în clar)

Semnătura

 L.S.


Data 18/09/2018

NOTE:

- Câmpurile notate cu (*) sunt obligatoriu de completat.
- Câmpurile notate cu (**) se completează în cazul în care sunt cunoscute informațiile.

¹⁾ Se completează numele și prenumele proprietarului terenului.

²⁾ Se va completa în cifre și litere.

³⁾ Se completează categoria de folosință a terenurilor agricole situate în extravilan productive, care sunt: arabile, viile, livezile, pepinierele viticole, pomicele, plantațiile de hamei și duzi, pășunile, fânețele, serele, solarele, răsadnițele și altele asemenea, cele cu vegetație forestieră, dacă nu fac parte din amenajamentele silvice, pășunile împădurite, cele ocupate cu construcții și instalații agrozootehnice, amenajările piscicole și de îmbunătățiri funciare, drumurile tehnologice și de exploatare agricolă, platformele și spațiile de depozitare care servesc nevoilor producției agricole și terenurile neproductive care pot fi amenajate și folosite pentru producția agricolă.

⁴⁾ Se completează cu „X” rubricile în care informațiile pot fi comparate cu datele din Registrul agricol, evidențele fiscale, evidențele de stare civilă, altele asemenea.

-Formular pentru persoane fizice -
OFERTA DE VÂNZARE TEREN

NR. 157/18. 09. 2018

Subsemnatul/Subsemnata¹⁾ MOLDOVAN FLORICA M. CNP , având
adresa de comunicare în: localitatea, str. nr. , bl.
..... , județul/sectorul ARAD, codul poștal

e-mail tel.
Subsemnatul/Subsemnata¹⁾ MOLDOVAN GEORGHE CNP , având
adresa de comunicare în: localitatea, str. nr. , bl.
..... , județul/sectorul , codul poștal

vindem teren agricol situat în extravilan, în suprafață de 2,87 (ha), la prețul de
86 560 (lei)²⁾ Optzeci și șase mii cinci sute șaiszeci

Condițiile de vânzare sunt următoarele:

Date privind identificarea terenului

Specificare	Informații privind amplasamentul terenului						Categoria de folosință ³⁾ (**)	Obs.
	Comuna/ Județul (*)	Suprafața (ha) (*)	Număr cadastral (**)	Număr de carte funciară (**)	Număr tarla/lot (**)	Număr parcelă (**)		
Se completează de către vânzător	<u>Siria</u>	<u>2,87</u>	<u>309933</u>	<u>309933</u>	<u>179/3</u>	<u>661/3/3</u>	<u>2</u>	
Verificat primărie ⁴⁾								

Cunoscând că falsul în declarații se pedepsește conform Legii nr. 286/2009 privind Codul penal,
cu modificările și completările ulterioare, declar că datele sunt reale, corecte și complete.

Vânzător/Imputernicit,

(numele și prenumele în clar)

Semnătura

Data 18/09/2018

NOTE:

- Câmpurile notate cu (*) sunt obligatoriu de completat.
- Câmpurile notate cu (**) se completează în cazul în care sunt cunoscute informațiile.

¹⁾ Se completează numele și prenumele proprietarului terenului.

²⁾ Se va completa în cifre și litere.

³⁾ Se completează categoria de folosință a terenurilor agricole situate în extravilan productive, care sunt: arabile, viile, livezile, pepinierile viticole, pomicole, plantațiile de hamei și duzi, pășunile, fânețele, serele, solarele, răsadnițele și altele asemenea, cele cu vegetație forestieră, dacă nu fac parte din amenajamentele silvice, pășunile împădurite, cele ocupate cu construcții și instalații agrozootehnice, amenajările piscicole și de îmbunătățiri funciare, drumurile tehnologice și de exploatare agricolă, platformele și spațiile de depozitare care servesc nevoilor producției agricole și terenurile neproductive care pot fi amenajate și folosite pentru producția agricolă.

⁴⁾ Se completează cu „X” rubricile în care informațiile pot fi comparate cu datele din Registrul agricol, evidențele fiscale, evidențele de stare civilă, altele asemenea.