

ACTUALIZARE
PUG - PLAN URBANISTIC GENERAL
Comuna ȘIRIA, județul ARAD

UTR 28 a-m

Zona unităților agricole în trupuri zolate

CUPRINS

PEVEDERI LA NIVELUL UTR - ZONE FUNCȚIONALE	2
A - ZONA UNITĂȚILOR AGRICOLE.....	2
CC - ZONA CĂILOR DE COMUNICAȚIE	7



Proiectant General

SC URBIS GeoProiect S.R.L. Targoviste

Proiectanti de Specialitate

Arh. Marius Albișor & Arh. Magdalena Muscalu

1

PEVEDERI LA NIVELUL UTR - ZONE FUNCȚIONALE

- **AMPLASAMENT:** dispersat în teritoriu, conform planșelor de încadrare și reglementări urbanistice
- Modul de delimitare: pe străzi și limite cadastrale

UTR cuprinde următoarele zone funcționale:

A – ZONA UNITĂȚI AGRICOLE

CC – ZONA CĂILOR DE COMUNICAȚIE

A - ZONA UNITĂȚILOR AGRICOLE

SECȚIUNEA I: CARACTERUL ZONEI

- Zona unităților agricole **A** se regăsește de regulă în incintele agro-zootehnice ale comunei, în care se încurajează revitalizarea, dezvoltarea și modernizarea activităților agricole sau zootehnice tradiționale ale localității. Aceasta a mai fost prevăzută acolo unde s-au identificat în extravilan parcele construite unde se desfășoară în general activități agricole (în special viticole) și care au fost introduse în intravilan ca trupuți izolate.

Zona este compusă din subzona funcțională:

- **Aa** - zona unităților agricole
- **Az** - zona unităților zootehnice

NOTA:

Având în vedere faptul că trupurile izolate din extravilan cu această funcțiune sunt constituite dintr-o singură proprietate/parcelă/incintă se recomandă elaborarea, avizarea și aprobarea unui PUZ pentru "rectificare limită intravilan" doar în cazul în care limitele intravilanului reglementat prin prezentul PUG nu corespund cu limitele proprietății/parcele/incintei în care se solicită autorizarea construcțiilor. În cazul în care terenul pe care se solicită autorizarea construcțiilor, delimitat topografic, se află integral în intravilan se recomandă autorizarea direct în baza prevederilor prezentului RLU.


SECȚIUNEA II: UTILIZARE FUNCȚIONALĂ.

Articolul 1 - Utilizări admise

- **Aa** - construcții pentru activități agricole și depozitare aferentă, sere/solarii, silozuri
- **Az** - construcții pentru activități zootehnice și depozitare aferentă

Aa/Az

- construcții pentru comerț și servicii (sedii administrative, spații de expunere, spații comerciale, alimentație publică, săli de conferințe/instruire, cabinete medicale, punct farmaceutic, spații de recreere și sport, etc.) complementare funcțiunii de bază
- garaje și construcții anexe, inclusiv pentru repararea și întreținerea utilajelor
- locuințe de serviciu și spații cazare altele decât cele turistice
- se permite desființarea, extinderea, modernizarea, consolidarea și refuncționalizarea construcțiilor existente care se înscriu în utilizările permise
- se permite înființarea de noi rețele edilitare și modernizarea rețelelor tehnico edilitare existente
- se permite modernizarea drumurilor existente și construirea de noi drumuri, spații verzi plantate, mobilier urban, alei pietonale, trotuare, etc,

	Proiectant General	SC URBIS GeoProiect S.R.L. Targoviste	2
	Proiectanti de Specialitate	Arh. Marius Albișor & Arh. Magdalena Muscalu	

Articolul 2 - Utilizări admise cu condiționări

- în baza unu PUZ elaborat, avizat și aprobat conform legii, în zonele marcate în planșele de reglementări cu restricție de construire
- cu condiția elaborării unui studiu geotehnic aprofundat verificat la cerința Af în zonele marcate în planșele de reglementări cu risc potențial de alunecări de teren.
- în zonele cu potențial arheologic este necesară cercetarea arheologică preventivă.
- conversia activităților agricole în activități zootehnice se poate face cu condiția asigurării zonelor de protecție conform normelor sanitare față de zonele care admit locuințe sau funcțiuni asimilabile locuirii (turism, agro-turism, aziluri, etc.)
- construcțiile complementare funcțiunii de bază, ca de exemplu: cabinete medicate, terenuri/săli de sport, cantine, locuințe de serviciu sau alte spații de cazare non-turistice, etc, cu condiția ca acestea să fie complementare funcțiunii de bază, iar ponderea lor să nu depășească 30% din aria construită desfășurată maxim admisă a construcțiilor de pe aceeași parcelă
- în zona **Aa** se permit funcțiuni de producție și depozitare aferentă producției cu condiția ca aria construită a construcțiilor aferente activităților productive și de depozitare aferentă producției să nu depășească 50% din aria construită maxim admisă pe parcelă/incintă și să se asigure zona de protecție sanitară conform normelor în vigoare.
- spațiile de recreere și sport vor fi complementare funcțiunii de bază, nu publice
- în zonele de protecție ale infrastructurii tehnico-edilitare (energie electrică, apă, canalizare, gaze, etc) autorizarea se va face doar cu avizul și în condițiile deținătorului rețelei.
- orice construcție de la utilizari permise cu condiția obținerii avizului AACR în zonele de servitute aeronautică

Articolul 3 - Utilizări interzise

- orice alte construcții/utilizări care nu sunt conforme celor admise cu sau fără condiții
- Exemplu:
- activități agro-zootehnice poluante, cu risc sanitar sau incomode prin traficul generat, depozitare en-gros sau de materiale refofosibile, toxice sau periculoase;
 - construcții provizorii de orice natură;
 - dispunerea de panouri de afișaj pe plinurile fațadelor, desfigurând arhitectura și deteriorând finisajul acestora;
 - platforme de precolectare a deșeurilor ;
 - depozitarea pentru vânzare a unor cantități mari de substanțe inflamabile sau toxice;

**SECȚIUNEA III - CONDIȚII DE CONFORMARE ȘI AMPLASARE A CONSTRUCȚIILOR
REGULI DE AMPLASARE ȘI RETRAGERI MINIME OBLIGATORII****Articolul 4 – Orientarea față de punctele cardinale**

- Pentru construcțiile administrative și spațiile comerciale - se recomandă orientarea față de punctele cardinale, astfel incat sa se asigure insorirea spatiilor pentru public și a birourilor. Se recomandă orientarea nord a depozitelor, atelierelor de lucru, bucătăriilor și a spațiilor de preparare;

Articolul 5 - Amplasarea fata de drumurile publice

- se vor respecta prospectele strazilor conform planșelor – Reglementări urbanistice zone funcționale și căi de comunicație și profilelor stradale anexe

Articolul 6 - Amplasarea fata de aliniament

- construcțiile se vor amplasa păstrând tradiția de amplasare în adâncimea lotului, retragerea minimă față de aliniamentul la stradă va fi de **min. 6 m.**

	Proiectant General	SC URBIS GeoProiect S.R.L. Targoviste	3
	Proiectanti de Specialitate	Arh. Marius Albișor & Arh. Magdalena Muscalu	

Articolul 7 - Amplasarea în interiorul parcelei

- clădirile se vor amplasa de regulă în regim izolat;
- construcțiile se vor retrage față de una din limitele laterale conform Codului Civil, iar față de cealaltă cu jumătate din înălțimea la cornișă, dar nu mai puțin de **3m**, dacă parcela învecinată nu admite locuințe. În cazul în care parcela învecinată admite locuințe, retragerea minima față de acea limită laterală va fi de **6m**.
- toate construcțiile se vor retrage față de limita posterioară a parcelei la o distanță de cel puțin jumătate din înălțimea clădirii măsurată la cornișă, dar nu mai puțin **3m**.
- anexele aferente funcțiunii de bază se pot amplasa cu o retragere conform Codului Civil, față de limitele laterale și posterioare, cu condiția respectării normelor sanitare.
- se interzice construirea pe limita posterioară a parcelei;
- Construcțiile se vor amplasa izolat sau cuplat cu cele existente, funcție de destinația acestora, cu condiția respectării normelor sanitare și PSI. Dacă în una din construcțiile de pe parcelă există spații care necesită însorire naturală conform normelor sanitare (ex. birouri, locuințe de serviciu, etc.), aceasta va fi amplasată la minim 3,0m de orice altă construcție.

REGULI CU PRIVIRE LA ASIGURAREA ACCESELOR OBLIGATORII**Articolul 8 – Accese carosabile**

- parcela este construibilă numai dacă are asigurat un acces carosabil de minim **4,0m** dintr-o circulație publică în mod direct sau prin drept de trecere legal obținut prin una din proprietățile învecinate;
- accesele auto vor respecta distanțele de siguranță față de intersecții. În cazul parcelelor cu acces din două drumuri, accesul se va face din drumul cu traficul cel mai redus.
- se vor separa accesele pentru vizitatori/angajați/aprovizionare

Articolul 9 – Accese pietonale

- se vor asigura accese pietonale, potrivit importanței, destinației și capacității construcției. În toate cazurile este obligatorie asigurarea accesului în spațiile publice a persoanelor cu handicap sau cu dificultăți de deplasare (rampe/borduri coborâte);

REGULI CU PRIVIRE LA ECHIPAREA TEHNICO-EDILITARĂ**Articolul 10 – Racordarea la rețelele publice existente**


- toate clădirile vor fi racordate la rețelele tehnico-edilitare publice existente;
- în cazul în care nu există posibilitatea racordării, se pot asigura soluții locale cu avizul organelor administrației publice competente, dacă beneficiarul construcției se obligă să prelungască rețeaua existentă, atunci când aceasta are capacitatea necesară, sau se obligă fie să mărească capacitatea rețelelor publice existente, fie să construiască noi rețele.
- lucrările de racordare și de branșare la rețeaua edilitară publică se suportă în întregime de investitor sau de beneficiar.
- racordarea burlanelor la canalizarea pluvială sau la sanșurile de colectare a apelor pluviale este obligatoriu să fie făcută pe sub trotuare pentru a se evita producerea gheții;

Articolul 11 – Realizarea de rețele edilitare

Extinderile de rețele sau măririle de capacitate a rețelelor edilitare publice se realizează de către investitor sau beneficiar, parțial sau în întregime, după caz, în condițiile contractelor încheiate cu consiliile locale.

Autorizarea executării altor construcții pe terenuri care au fost rezervate în prezentul PUG pentru realizarea de lucrări de utilitate publică, este interzisă.

În vederea păstrării caracterului specific al spațiului rural din intravilanul propus se interzice montarea supraterană, pe domeniul public, a echipamentelor tehnice care fac parte din sistemele de alimentare cu apă, energie electrică, termoficare, telecomunicații, transport în comun, a automatelor

	Proiectant General	SC URBIS GeoProiect S.R.L. Targoviste	4
	Proiectanti de Specialitate	Arh. Marius Albișor & Arh. Magdalena Muscalu	

pentru semnalizare rutieră și altele de această natură. Se vor respecta reglementările tehnice aplicabile și condițiile tehnice standardizate în vigoare privind amplasarea în localități a rețelelor edilitare subterane.

Montarea echipamentelor tehnice se execută în varianta de amplasare subterană ori, după caz, în incinte sau în nișele construcțiilor, cu acordul prealabil al proprietarilor incintelor/construcțiilor și fără afectarea circulației publice.

Se interzice amplasarea rețelelor edilitare pe stâlpi de iluminat public și de distribuție a curentului electric, pe plantații de aliniament, pe elemente de fațadă ale imobilelor ori pe alte elemente/structuri de această natură.

Articolul 12 – Proprietatea publică asupra rețelelor edilitare

- Rețelele de alimentare cu apă, energie electrică, telecomunicații, canalizare și alte utilități aflate în serviciul public sunt domeniu public al comunei Șiria sau județului Arad, după caz.
- Ulterior construirii de noi rețele publice și drumuri de acces, indiferent de modul de finanțare, acestea vor trece în domeniul public și vor fi exploatate/administrate de instituții publice specializate.

REGULI CU PRIVIRE LA FORMA ȘI DIMENSIUNILE TERENULUI ȘI CONSTRUCȚIILOR

Articolul 13 – Parcelarea

CARACTERISTICI ALE PARCELELOR (SUPRAFEȚE, FORME, DIMENSIUNI)

- Se consider construibile toate terenurile din trupurile izolate de intravilan indiferent de dimensiuni. Acestea nu se vor dezmembra.
- se recomandă menținerea parcelelor existente, care sunt incluse în aceste funcțiuni și nu se recomandă subdivizarea lor.
- în cazul în care din este necesară divizarea acestora, parcelele vor avea o suprafață de minim **1000mp** cu laturile de minim **20,0m**.
- o proprietate cu adâncime mare se poate dezmembra în maxim două parcele, una la alinierea străzii și alta către fund, cu condiția ca parcela de fund să aibă un acces carosabil de **min. 7,0 m** creat pe teren propriu

Articolul 14 – Înălțimea construcțiilor

- înălțimea maximă admisibilă la strășină, în planul fațadei, nu va depăși înălțimea de $H_{\text{maxim}} \text{ cornisă} = 7\text{m}, P+1+M$
- mansarda va avea o suprafață de maxim 60% din aria construită a nivelului inferior și se va înscrie în volumul unui acoperiș cu panta de 45°. Supraînălțarea zidului peste placa etajului 2 va fi de maxim 1,0m.
- înălțimea maximă poate fi depășită pentru construcțiile sau instalațiile tehnologice (estacade, coșuri, silozuri, alte asemenea)
- înălțimea pe drumurile interioare ale zonei agricole nu va depăși distanța dintre alinieri

Articolul 15 - Aspectul exterior al construcțiilor

- aspectul exterior al clădirilor va exprima caracterul și reprezentativitatea funcțiunii și va ține seama de specificul și caracterul general al zonei și de arhitectura clădirilor din vecinătate, cu care se află în relații de co-vizibilitate.
- aspectul este determinat de volumetrie, dimensiuni/gabarit, materiale folosite, culori, tratarea fațadelor, decorațiuni, raportul plin-gol al fațadelor, tipul acoperișului, etc.
- nu se admit construcții care prin gabarit ies din scara cadrului natural și construit înconjurător.
- construcțiile vor avea de preferință acoperiș tip șarpantă. Excepție fac instalațiile și/sau amenajările construcțiilor agricole, sau construcțiile aferente echipării edilitare care din motive tehnologice nu pot fi rezolvate cu astfel de acoperiș.



Proiectant General

SC URBIS GeoProiect S.R.L. Targoviste

Proiectanti de Specialitate

Arh. Marius Albișor & Arh. Magdalena Muscalu

5

- se interzic imitații stilistice după arhitecturi străine zonei, imitații de materiale sau utilizarea improprie a materialelor, utilizarea culorilor stridente sau strălucitoare, suprafețe mari vitrate pe fațade. Materialele de finisaj exterior vor fi din următoarele categorii : lemn tratat, piatră naturală, tencuie și zugrăveli decorative moderne, țiglă ceramică, sticlă într-o anumită proporție, etc. Tâmplăria exterioară va fi din lemn, pvc sau aluminiu placate cu lemn sau care imită lemnul. Se admit și tâmplării din pvc sau aluminiu neplacate cu lemn cu condiția ca la dispunerea lor pe suprafețe mari (pereți cortină sau alte tipuri de închideri) să nu genereze aspect de "chiosc din termopan"
- sunt interzise materialele stălucitoare sau în culori « țipătoare » sau impropriei utilizării pe fațade sau acoperiș (tablă strălucitoare, oglinzi, pvc, policarbonat, gresie și fainăță de interior, stucaturi din ipsos, etc). Sunt interzise turnulețele, crenelurile, fațade blindate sau falsele mansarde, impropriei unei arhitecturi rurale tradiționale.
- culorile utilizate vor fi din categoria nuanțelor naturale, pastelate, fără tonuri stridente, de exemplu : maro, bej, crem, alb, roșcat închis, verde închis, gri, gălbui, cafeniu, alte asemenea. Nu se admit învelitori albastre, verzi, portocalii, rosu aprins, etc.
- garajele și anexele vizibile din circulațiile publice se vor armoniza ca finisaje și arhitectură cu clădirea principală;
- se interzice dispunerea antenelor TV-satelit în locuri vizibile din circulațiile publice și dispunerea vizibilă a cablurilor TV;
- se interzice dispunerea de piloneți zăbreliți (tripozi uniți cu grinzi cu zăbrele), antene GSM sau de comunicații speciale. În situații excepționale se pot aproba amplasarea unor „antene ecologice”, care ascund elementul funcțional și se încadrează în peisajul ambiental al zonei;

REGULI CU PRIVIRE LA AMPLASAREA DE PARCAJE, SPAȚII VERZI ȘI ÎMPREJMUIRI

Articolul 16 – Parcaje/Garaje

- staționarea autovehiculelor se admite numai în interiorul parcelei, deci în afara circulațiilor publice;
- parcare se va asigura în interiorul parcelei, în afara circulațiilor/drumurilor publice
- locurile de parcare se dimensionează conform normelor specifice, potrivit importanței, destinației și capacității construcției, și se dispun la sol sau subteran. În parcajele amenajate la sol acestea vor fi plantate cu minim un arbore la 4 mașini și vor fi înconjurate cu gard viu de 1,20 m. înălțime;

Articolul 17 – Spații verzi și plantate

- pentru îmbunătățirea microclimatului și pentru protecția construcțiilor se va evita impermeabilizarea terenului peste minimum necesar pentru accese, circulații pietonale, terase, păstrându-se cel puțin **30%** din suprafața terenului pentru a se amenaja ca spațiu verde;
- spațiile neconstruite și neocupate de accese și trotuare de gardă vor fi înierbate și plantate cu un arbore la fiecare **100 mp**;
- se vor identifica, păstra și proteja în timpul executării construcțiilor arborii importanți existenți având peste **4.0 metri** înălțime și diametrul tulpinii peste **15.0 cm.**; în cazul tăierii unui arbore se vor planta în schimb alți **10** arbori în perimetrul propriu sau în spațiile plantate publice din proximitate;
- parcajele amenajate la sol vor fi plantate cu minim un arbore la **4** mașini și vor fi înconjurate cu un gard viu de minim **1.20 metri** înălțime;
- în spațiul de retragere de la aliniament pot fi amplasate rastele de biciclete pentru vizitatori și se va asigura parcare autovehiculelor (după caz)

	Proiectant General	SC URBIS GeoProiect S.R.L. Targoviste	6
	Proiectanti de Specialitate	Arh. Marius Albișor & Arh. Magdalena Muscalu	

Articolul 18 – Împrejmuiri

- aspectul acestora se va supune aceluiași exigențe arhitecturale ca și în cazul aspectului exterior al construcțiilor
- gardurile spre stradă vor fi transparente sau semiopace, vor avea înălțimea de maxim **2,0** metri.
- acestea pot avea un soclu opac de max. **0,60** m., partea superioară fiind realizată din fier forjat, lemn sau plasă metalică și vor fi dublate de gard viu;
- în situația realizării unor garduri din zidărie acestea vor avea obligatoriu în partea superioară o suprafață de minim 25% de goluri închise cu fier forjat, plasă sau trafor din lemn. Este interzisă dublarea zonei transparente a gardului cu policarbonat;
- spre limitele separative (laterale și posterioare), gardurile pot fi opace sau transparente, cu înălțimea de max. **2,0** metri.
- porțile de acces auto vor fi obligatoriu retrase față de aliniament astfel încât staționarea autovehiculelor tehnice/utilitare să nu împiedice circulația pe drumurile publice înainte de admiterea lor în incintă.

SECȚIUNEA IV: POSIBILITĂȚI MAXIME DE OCUPARE ȘI UTILIZARE A TERENULUI**Articolul 19 - Procent maxim de ocupare a terenului (POT)**

POT maxim = 50%;

Articolul 20 - Coeficient maxim de utilizare a terenului (CUT)

CUT maxim = 1,2 (trupuri izolate de intravilan)

CC - ZONA CĂILOR DE COMUNICAȚIE**SECȚIUNEA I: CARACTERUL ZONEI**

- Zona conține:
 - rețeaua de drumuri din intravilan, indiferent de categoria acestora, respectiv drumurile județene și locale, În zona drumului sunt incluse ampriza drumului și cele două fâșii laterale de o parte și de alta a ei, până la limitele de proprietate (aliniament). Suplimentar, se vor considera în această zonă funcțională și terenurile rezervate modernizării/lărgirii drumurilor și cele rezervate spațiilor verzi

Zona cuprinde zona **CCr** - zona căilor de comunicație rutieră (drumuri)

SECȚIUNEA II: UTILIZARE FUNCȚIONALĂ**Utilizări admise****CCr**

- modernizarea drumurilor și acceselor auto existente și realizarea de accese noi în incinte;
- lucrări de terasament sau consolidare ale drumurilor
- rețele tehnico-edilitare subterane sau aeriene
- trotuare pietonale, piste de bicicliști, parcaje publice
- spații verzi, plantații de protecție și aliniament
- stații de transport în comun adiacente drumurilor, inclusiv construcțiile anexe ale acestora (pergole, copertine, mici construcții pentru vânzarea de bilete, alte asemenea)
- refugii și treceri de pietoni
- sisteme de limitare a accesului (în afara căii de rulare/carosabilului) sau de diminuare a vitezei.
- semnalizare rutieră și panouri publicitare
- mobilier urban (coșuri de gunoi, bănci, etc.)



Proiectant General

SC URBIS GeoProiect S.R.L. Targoviste

Proiectanti de Specialitate

Arh. Marius Albișor & Arh. Magdalena Muscalu

7

Utilizări admise cu condiționări

- orice construcție în zona de protecție a drumurilor se va amplasa doar în baza avizului administratorului acestora
- mobilier urban și elementele de susținere ale rețelelor tehnico-edilitare (ex. stâlpi pentru rețeaua de energie electrică) cu condiția amplasării acestora în afara zonei de siguranță a drumului.
- stațiile de transport în comun și accesele noi cu condiția obținerii avizului Poliției rutiere.

Utilizări interzise

- orice alte utilizări în afara celor prevăzute la utilizări permise cu sau fără condiții.
- modificarea traseului drumurilor existente
- prevederea de drumuri noi prin străpungerea parcelarului existent
- orice construcții sau amenajări (inclusiv împrejmuiri) pe terenurile rezervate pentru modernizare.

SECȚIUNEA II: PRESCRIPȚII SPECIFICE**CCr**

- se vor respecta prospectele de drum, aliniamentele și regimul de aliniere prevăzute în planșele de reglementări cai de comunicație.
- Se va asigura vizibilitatea în curbe și intersecții.
- Trotuarele vor fi astfel amenajate încât să permită circulația persoanelor cu handicap (borduri coborâte)
- Se vor respecta fâșiile plantate prevăzute în lungul străzilor.
- amplasarea panourilor publicitare se face în afara părții carosabile și a zonei de siguranță a drumului și fără obturarea vizibilității în curbă sau a semnelor de circulație;
- În vederea păstrării caracterului specific al spațiului rural se interzice montarea supraterană, pe domeniul public, a rețelelor/echipamentelor tehnice care fac parte din sistemele de alimentare cu apă, energie electrică, termoficare, telecomunicații, transport în comun, a automatelor pentru semnalizare rutieră și altele de această natură. Se vor respecta reglementările tehnice aplicabile și condițiile tehnice standardizate în vigoare privind amplasarea în localități a rețelelor edilitare subterane.
- Montarea rețelelor și echipamentelor tehnico-edilitare se execută în varianta de amplasare subterană ori, după caz, în incinte sau în nișele construcțiilor, cu excepția situațiilor în care acest lucru nu este posibil datorită normelor tehnice, de securitate la incendiu sau sanitare în vigoare, cu acordul prealabil al proprietarilor incintelor/construcțiilor și fără afectarea circulației publice.
- Se interzice amplasarea rețelelor edilitare pe stâlpi de iluminat public și de distribuție a curentului electric, pe plantații de aliniament, pe elemente de fațadă ale imobilelor ori pe alte elemente/structuri de această natură.
- Pe traseele rețelelor edilitare amplasate subteran se prevăd obligatoriu sisteme de identificare nedistructive, respectiv markeri, pentru reperarea operativă a poziției rețelelor edilitare în plan orizontal și vertical, în scopul executării lucrărilor de intervenție la acestea.
- Lucrările de construcții pentru realizarea/extinderea rețelelor edilitare se execută, de regulă, anterior sau concomitent cu lucrările de realizare/extindere/modernizare/reabilitare a rețelei stradale, în conformitate cu programele anuale/multianuale ale autorităților administrației publice, aprobate în condițiile legii.
- Documentațiile tehnice elaborate pentru obiective de investiții privind realizarea / extinderea / modernizarea / reabilitarea rețelei stradale, precum și a drumurilor, vor prevedea în mod obligatoriu canale subterane în vederea amplasării rețelelor edilitare. Canalele subterane se pot amplasa în zona drumului, cu avizul administratorului drumului.

- Accesele auto vor respecta distanțele de siguranță față de intersecții. În cazul parcelor cu acces din două drumuri, accesul se va face din drumul cu traficul cel mai redus.
- Accesele la drumurile publice trebuie să permită intervenția mijloacelor de stingere a incendiilor.
- Numărul de accese pe același drum va fi redus la minim

Proiectant general :

S.C URBIS GEOPROIECT S.R.L

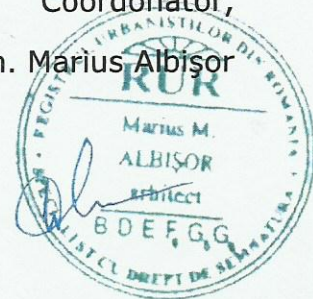



Elaborat,

arh. Magdalena Muscalu

Coordonator,

arh. Marius Albișor



	Proiectant General	SC URBIS GeoProiect S.R.L. Targoviste	9
	Proiectanti de Specialitate	Arh. Marius Albișor & Arh. Magdalena Muscalu	